





















LEGENDA

ZONIZZAZIONE:

-  zona A
 -  zona B
 -  zona C1
 -  zona C2
 -  zona C3
 -  zona C4
 -  zona C5
 -  zona D1
 -  zona D2
 -  zona E
 -  F1 - Attrezzature pubbliche e di uso pubblico
 -  F2 - Attrezzature pubbliche e di uso pubblico
 -  F2 - Attrezzature pubbliche e di uso pubblico
 -  Vincolo di rispetto delle strade e del depuratore
 -  Vincolo ferroviario
 -  Piani di recupero
- SIMBOLI:
-  S Attrezzature per l'istruzione
 -  IC Attrezzature Interesse Collettivo
 -  P Parcheggio
 -  Limite area di rispetto Cimiteriale e del Depuratore

COMUNE DI BIANCAVILLA









PIANO REGOLATORE GENERALE

Redattore: Prof. Ing. F. Papale

Rielaborato dal IV Settore Funzionale
giusta delibera C.C. N. 36 del 19-05-1992

Gruppo di Lavoro:
Ing. Giuseppe Di Stefano
Ing. Placido Mancari
Arch. Salvatore Grasso
Geom. Paolo Pinnale
Geom. Ignazio Finocchiaro
Sig.ra Cettina Boscarino

6_B
1:2.000

-  Strada di scorrimento
-  Strada di interquartiere
-  Strada di quartiere
-  Strada locale
-  Strada di previsione dall'entrata in funzione della metropolitana
-  Vincolo metropolitana
-  Allineamento stradale
-  (Pi) Parcheggi individuati con la rielaborazione (dal N. 1 al N. 23)